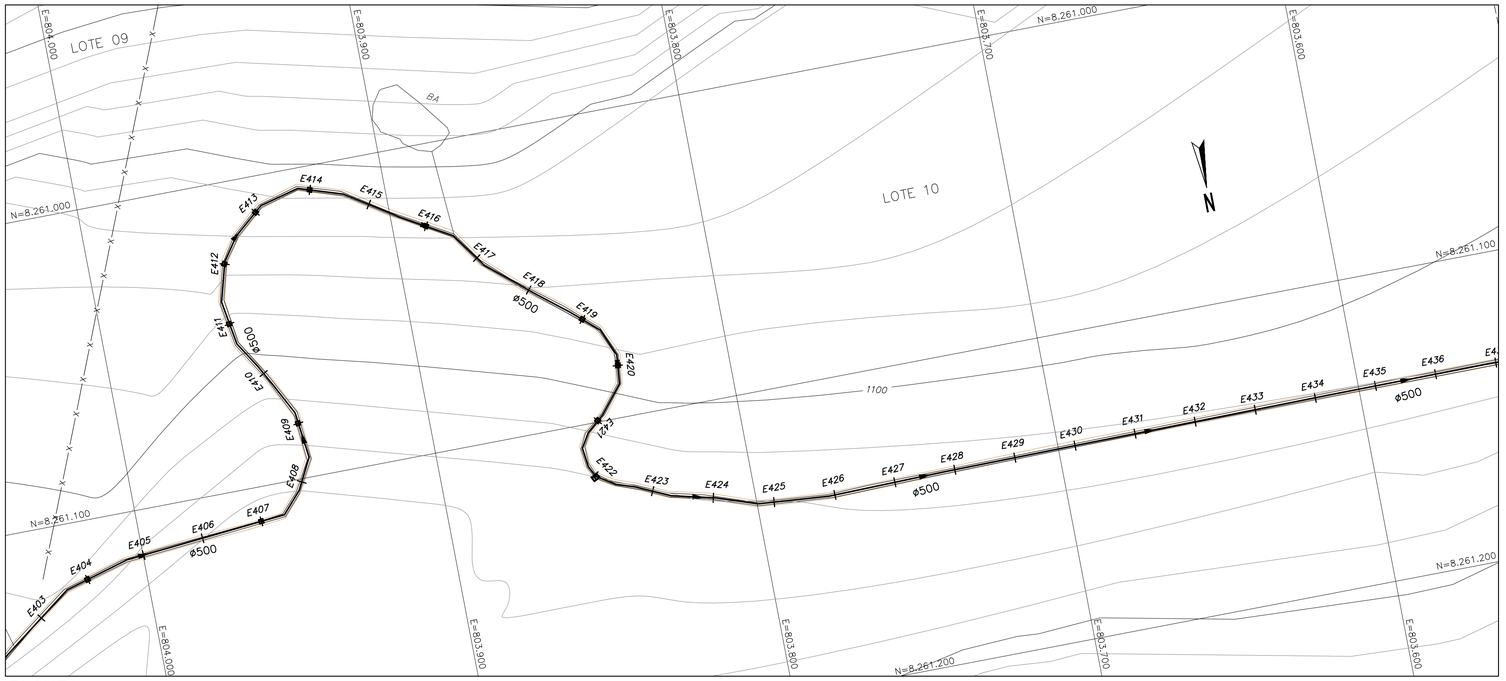

PLANTA
ESC. 1:1000

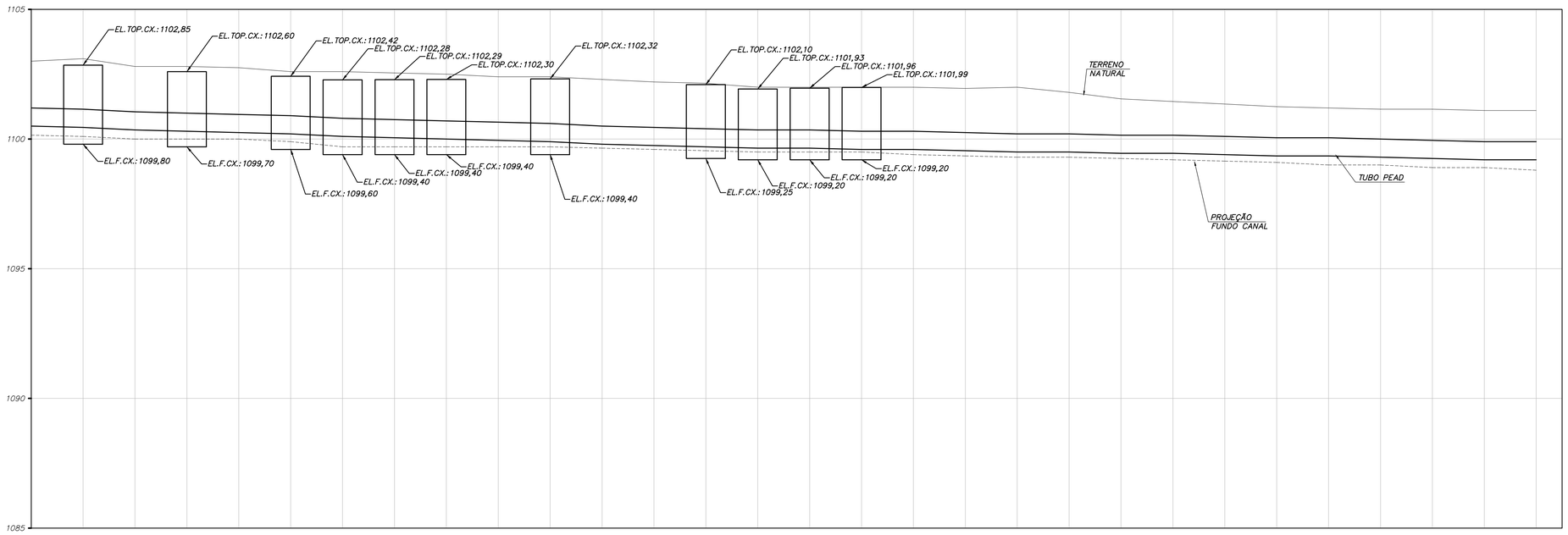

ESTACAS	E405+0		E407+0		E408+0		E409+0		E410+0		E411+0		E412+0		E413+0		E414+0		E415+0		E416+0		E417+0		E418+0		E419+0		E420+0		E421+0		E422+0		E423+0		E424+0		E425+0		E426+0		E427+0		E428+0		E429+0		E430+0		E431+0		E432+0		E433+0		E434+0		E435+0
ELEVAÇÃO TERRENO (m)		1103,07		1102,80		1101,52		1100,42		1099,19		1097,71		1096,42		1096,00		1096,06		1096,70		1097,47		1098,06		1098,61		1099,36		1100,71		1101,95		1102,02		1101,94		1102,01		1101,79		1101,56		1101,43		1101,34		1101,26		1101,21		1101,16		1101,13		1101,10		1101,08
ELEVAÇÃO GREIDE (m)		1097,99		1097,67		1097,34		1097,02		1096,54		1095,13		1093,71		1093,06		1094,36		1094,70		1095,01		1095,67		1096,32		1096,97		1097,63		1098,28		1098,93		1099,58		1099,79		1099,73		1099,67		1099,61		1099,55		1099,49		1099,43		1099,37		1099,31		1099,25		1099,19
GEOMETRIA VERTICAL																																																														
COMPRIMENTO (L) DECLIVIDADE (i)					L=97,12m i=−1,61%							L=55,55m i=−7,08%															L=214,73m i=3,26%																																								
CAIXA OU BLOCO DE ANCORAGEM						BL194		BL195			BL196	BL197		BL198		BL199	BL200	BL201				CP22/ CP22A							BL202	BL203	BL204		BL205					CP23 BL206																											
DIÂMETRO mm						500								500																																																	

PERFIL LONGITUDINAL ADUTORA
ESC. HORIZONTAL = 1:1000
VERTICAL = 1:100

08	TODAS AS CAIXAS DO CANAL PRINCIPAL POSSUEM VÁLVULA VENTOSA
07	PARA ASSENTAMENTO DA TUBULAÇÃO VER DESENHO 17021.ADA.DD.INF.001
06	PARA DETALHAMENTO DAS CAIXAS E BLOCOS DE ANCORAGEM DO CANAL PRINCIPAL E RAMAIS VER DESENHOS 17021.ADA.DD.CIV.001 A 010
05	CONEXÕES E SOLDAS EXECUTADAS EM SOLDA DE TOPO POR TERMOFUSÃO – CONFORME NBR 14.464
04	TUBULAÇÃO DA ADUTORA EM PEAD – CONFORME NBR 15.561
03	ESTACAS A CADA 20,0m
02	DEMOLIR MANILHAS E CANAL DE CONCRETO EXISTENTE ONDE NECESSÁRIO
01	ELEVAÇÕES E DESENHOS EM METROS

3	READAPTAÇÃO DO PROJETO EM ATENDIMENTO A COMENTÁRIOS DO DIA 23/11/17	A1MC	–	DANIEL	A. A. S.	A. A. S.	25/10/17
2	ATENDENDO A COMETÁRIOS	A1MC	–	DANIEL	A. A. S.	A. A. S.	25/10/17
1	REV. GERAL	A1MC	–	W.G.C	A. A. S.	A. A. S.	03/10/17
0	EMISSÃO INICIAL	A1MC	–	W.G.C	A. A. S.	A. A. S.	25/09/17

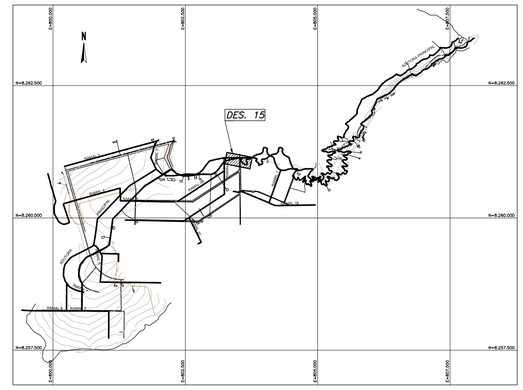

PLANTA–CHAVE
SEM ESCALA

CAIXAS			
ITEM	TIPO	COORDENADA NORTE	COORDENADA ESTE
CP22	3	8261031,40	803880,90
CP22A	4	8261030,61	803879,06
CP23	2	8261133,21	803808,06

BLOCO DE ANCORAGEM		
ITEM	COORDENADA NORTE	COORDENADA ESTE
BL194	8261110,47	803952,19
BL195	8261093,56	803940,79
BL196	8261052,80	803956,99
BL197	8261048,78	803957,63
BL198	8261025,69	803955,80
BL199	8261009,95	803940,80
BL200	8261007,51	803931,26
BL201	8261006,66	803927,96
BL202	8261070,59	803839,67
BL203	8261079,59	803835,84
BL204	8261088,97	803836,73
BL205	8261107,46	803852,56
BL206	8261133,66	803806,64

LEGENDA:

E 32	INDICAÇÃO DE ESTACA
	INDICAÇÃO DE SENTIDO DO FLUXO
	CAIXA DE PASSAGEM
E=???? N=????	E = LESTE – COORDENADA GEOGRÁFICA N = NORTE – COORDENADA GEOGRÁFICA
DDD,DD\CP A (F) CCC,CC/E ??	A = NUMERO DE REFERÊNCIA DA CAIXA DE PASSAGEM E = NUMERO DA ESTACA D = COTA DE TOPO DA CAIXA (m) C = COTA DE FUNDO DA CAIXA (m) F = INDICAÇÃO DO TIPO DE CAIXA
L.P.	L.P. = LADO POSTERIOR
L.A.	L.A. = LADO ANTERIOR

GOVERNO DO DISTRITO FEDERAL
Secretaria de Estado da Agricultura, Abastecimento e Desenvolvimento Rural do Distrito Federal - SEAGRI/DF
Subsecretaria de Administração Geral - SUAG
Diretoria de Logística e Apoio Operacional - DILOG
Gerência de Fiscalização de Obras e Serviços de Engenharia - GEFOB

ENDEREÇO: **NÚCLEO RURAL INCRA 6, BRAZLÂNDIA/DF**

PROPRIETÁRIO: **SEC. DE ESTADO DA AGRICULTURA, ABASTECIMENTO E DES. RURAL DO DF**

AUTOR DO PROJETO:
ENGENHEIRO CIVIL – **EMANUEL FERNANDES LACERDA** CREA: **24.667/D–DF**

RESPONSÁVEL TÉCNICO: CREA:

PROPRIETÁRIO

Emanuel Fernandes Lacerda
AUTOR DO PROJETO CREA

RESPONSÁVEL TÉCNICO CREA

DLFO

DLFO

CREA

RECUPERAÇÃO DE TRECHO DO CANAL DE IRRIGAÇÃO DO CÓRREGO RODEADOR

PROJETO DE INFRAESTRUTURA
PLANTA E PERFIL LONGITUDINAL EST. 406+0 A 435+0

INF-03/12

DATA: 07/2021	ESCALA: INDICADA	EXTENSÃO:
VISTO	DESENHO: GUSTAVO	Nº DE PRANCHAS: 12