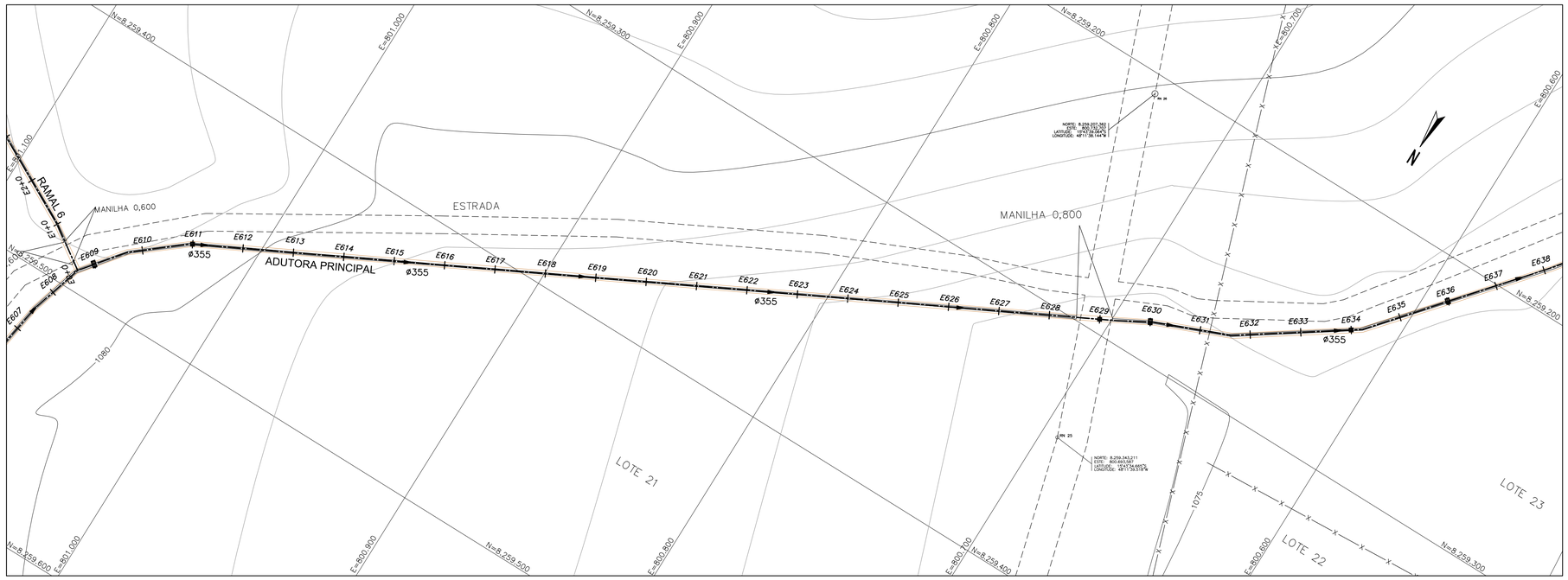


## PLANTA
ESC. 1:1000

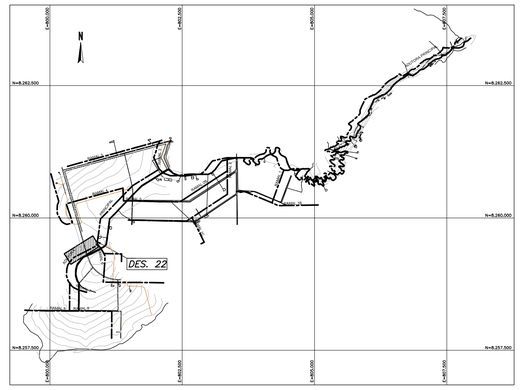


## PLANTA–CHAVE
SEM ESCALA

| CAIXAS | | | |
|---|---|---|---|
| ITEM | TIPO | COORDENADA NORTE | COORDENADA ESTE |
| CP41 | 11 | 8259284,88 | 800686,27 |
| CP41A | 15 | 8259286,83 | 800686,83 |
| CP41B | 15 | 8259285,63 | 800684,39 |

| BLOCO DE ANCORAGEM | | |
|---|---|---|
| ITEM | COORDENADA NORTE | COORDENADA ESTE |
| BL217 | 8259298,15 | 800710,82 |
| BL218 | 8259292,59 | 800700,00 |

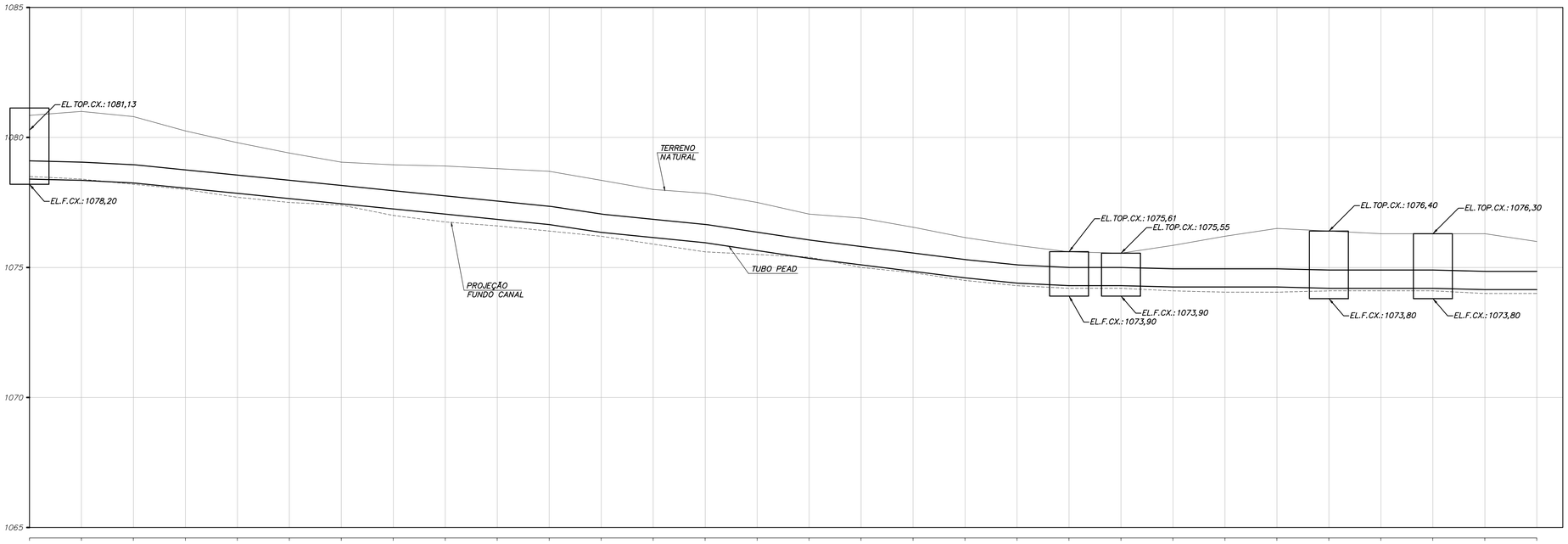


| ESTACAS | E609+0 | E610+0 | E611+0 | E612+0 | E613+0 | E614+0 | E615+0 | E616+0 | E617+0 | E618+0 | E619+0 | E620+0 | E621+0 | E622+0 | E623+0 | E624+0 | E625+0 | E626+0 | E627+0 | E628+0 | E629+0 | E630+0 | E631+0 | E632+0 | E633+0 | E634+0 | E635+0 | E636+0 | E637+0 | E638+0 |
|---|---|---|---|---|---|---|---|---|---|---|---|---|---|---|---|---|---|---|---|---|---|---|---|---|---|---|---|---|---|---|
| ELEVAÇÃO TERRENO (m) | 1077,37 | 1080,98 | 1080,78 | 1077,62 | 1080,25 | 1079,77 | 1076,67 | 1079,39 | 1079,03 | 1078,93 | 1078,88 | 1078,68 | 1078,00 | 1077,83 | 1077,50 | 1077,06 | 1076,91 | 1076,57 | 1076,14 | 1075,85 | 1075,62 | 1075,54 | 1075,84 | 1076,18 | 1076,48 | 1076,41 | 1076,30 | 1076,28 | 1076,29 | 1076,20 |
| ELEVAÇÃO GREIDE (m) | 1077,20 | 1077,78 | 1077,62 | 1076,84 | 1076,49 | 1077,10 | 1076,31 | 1076,14 | 1075,96 | 1075,79 | 1075,61 | 1075,43 | 1075,26 | 1075,08 | 1074,90 | 1074,73 | 1074,55 | 1074,37 | 1074,20 | 1074,02 | 1073,85 | 1073,68 | 1073,62 | 1073,56 | 1073,50 | 1073,44 | 1073,38 | 1073,32 | 1073,26 | 1073,20 |
| | -3,49 | -3,78 | -3,78 | -3,78 | -3,40 | -3,10 | -3,10 | -2,90 | -2,72 | -2,82 | -2,82 | -3,08 | -3,26 | -2,89 | -2,74 | -2,75 | -2,59 | -3,03 | -2,36 | -2,20 | -1,94 | -1,77 | -1,86 | -2,22 | -2,62 | -2,98 | -2,97 | -2,92 | -2,98 | -3,03 |
| GEOMETRIA VERTICAL | | | | | | | | | | | | | | | | | | | | | | | | | | | | | | |
| COMPRIMENTO (L) DECLIVIDADE (i) | L=420,00m i=-0,88% | | | | | | | | | | | | | | | | | | | | | | L=160,00m i=-0,30% | | | | | | | |
| CAIXA OU BLOCO DE ANCORAGEM | | | | | | | | | | | | | | | | | | | | | BL217 BL218 | CP41/ CP41A/ CP41B | | | | | | | | |
| DIÂMETRO mm | 355 | | | | | | | | | | | | | | | | | | | | | | 355 | | | | | | | |

## PERFIL LONGITUDINAL ADUTORA
ESC. HORIZONTAL = 1:1000
VERTICAL = 1:100

## LEGENDA:

| | |
|---|---|
| E 32 | INDICAÇÃO DE ESTACA |
| | INDICAÇÃO DE SENTIDO DO FLUXO |
| | CAIXA DE PASSAGEM |
| E=???? N=???? | E = LESTE – COORDENADA GEOGRÁFICA<br>N = NORTE – COORDENADA GEOGRÁFICA |
| DDD.DD\CP A (F) CCC.CC/E ?? | A = NUMERO DE REFERÊNCIA DA CAIXA DE PASSAGEM<br>E = NUMERO DA ESTACA<br>D = COTA DE TOPO DA CAIXA (m)<br>C = COTA DE FUNDO DA CAIXA (m)<br>F = INDICAÇÃO DO TIPO DE CAIXA |
| L.P. L.A. | L.P. = LADO POSTERIOR |

GOVERNO DO DISTRITO FEDERAL
Secretaria de Estado da Agricultura, Abastecimento e Desenvolvimento Rural do Distrito Federal - SEAGRI/DF
Subsecretaria de Administração Geral - SUAG
Diretoria de Logística e Apoio Operacional - DILOG
Gerência de Fiscalização de Obras e Serviços de Engenharia - GEFOB

ENDEREÇO: NÚCLEO RURAL INCRA 6, BRAZLÂNDIA/DF

PROPRIETÁRIO: SEC. DE ESTADO DA AGRICULTURA, ABASTECIMENTO E DES. RURAL DO DF

AUTOR DO PROJETO: ENGENHEIRO CIVIL – EMANUEL FERNANDES LACERDA CREA: 24.667/D–DF

RESPONSÁVEL TÉCNICO: CREA:

PROPRIETÁRIO

Emanuel Fernandes Lacerda
AUTOR DO PROJETO CREA

RESPONSÁVEL TÉCNICO CREA

DLFO

DLFO

CREA

| | |
|---|---|
| 08 | TODAS AS CAIXAS DO CANAL PRINCIPAL POSSUEM VÁLVULA VENTOSA |
| 07 | PARA ASSENTAMENTO DA TUBULAÇÃO VER DESENHO 17021.ADA.DD.INF.001 |
| 06 | PARA DETALHAMENTO DAS CAIXAS E BLOCOS DE ANCORAGEM DO CANAL PRINCIPAL E RAMAIS VER DESENHOS 17021.ADA.DD.CIV.001 A 010 |
| 05 | CONEXÕES E SOLDAS EXECUTADAS EM SOLDA DE TOPO POR TERMOFUSÃO – CONFORME NBR 14.464 |
| 04 | TUBULAÇÃO DA ADUTORA EM PEAD – CONFORME NBR 15.561 |
| 03 | ESTACAS A CADA 20,0m |
| 02 | DEMOLIR MANILHAS E CANAL DE CONCRETO EXISTENTE ONDE NECESSÁRIO |
| 01 | ELEVAÇÕES E DESENHOS EM METROS |

| | | | | | | | | |
|---|---|---|---|---|---|---|---|---|
| 3 | READAPTAÇÃO DO PROJETO EM ATENDIMENTO A COMENTÁRIOS DO DIA 23/11/17 | A1MC | – | DANIEL | A. A. S. | A. A. S. | 25/10/17 |
| 2 | ATENDENDO A COMETÁRIOS | A1MC | – | DANIEL | A. A. S. | A. A. S. | 25/10/17 |
| 1 | REV. GERAL | A1MC | – | W.G.C | A. A. S. | A. A. S. | 03/10/17 |
| 0 | EMISSÃO INICIAL | A1MC | – | W.G.C | A. A. S. | A. A. S. | 25/09/17 |

RECUPERAÇÃO DE TRECHO DO CANAL DE IRRIGAÇÃO DO CÓRREGO RODEADOR

PROJETO DE INFRAESTRUTURA
PLANTA E PERFIL LONGITUDINAL EST. 609+0 A 638+0

INF-10/12

| | | |
|---|---|---|
| DATA: 07/2021 | ESCALA: INDICADA | EXTENSÃO: |
| VISTO | DESENHO: GUSTAVO | Nº DE PRANCHAS: 12 |